




**Légende :**

**Projet :**

 Eoliennes du projet

 Rayon d'affichage de 6 Kilomètres

**Limite administrative :**

 Limite communale



Auteur : Service SIG-Cartographie Valeco  
Date : 14/05/2020  
Projection : RGF 1993 Lambert-93  
Source : Bureau d'Etudes Valeco



**DOSSIER DE DEMANDE D'AUTORISATION  
ENVIRONNEMENTALE UNIQUE  
DU PARC EOLIEN DE LUPSAULT**

**PLAN DE LOCALISATION  
AU 1/50 000e**



COMMUNE DE LUPSAULT (16)

DEMANDEUR : PE DE LUPSAULT

